ČÁST 1

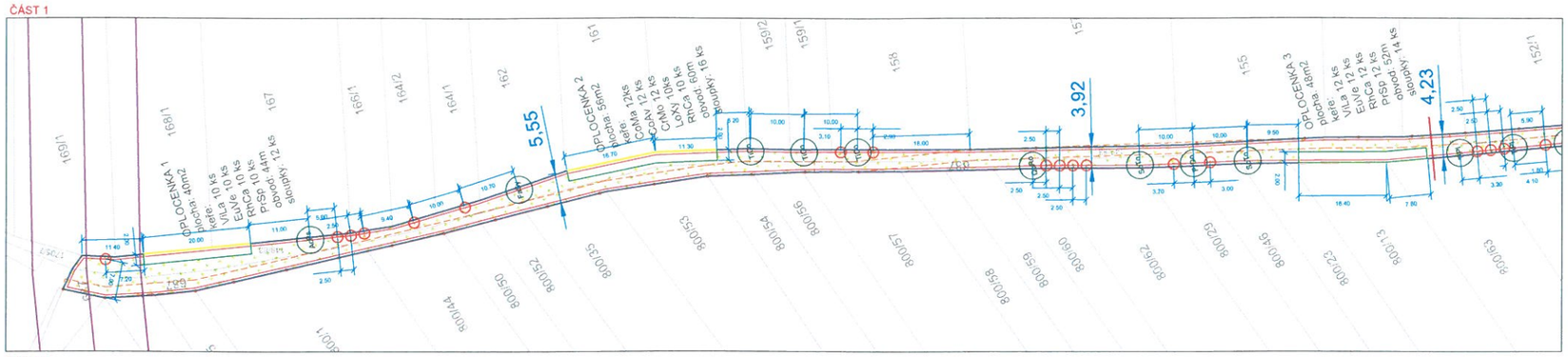

ČÁST 2

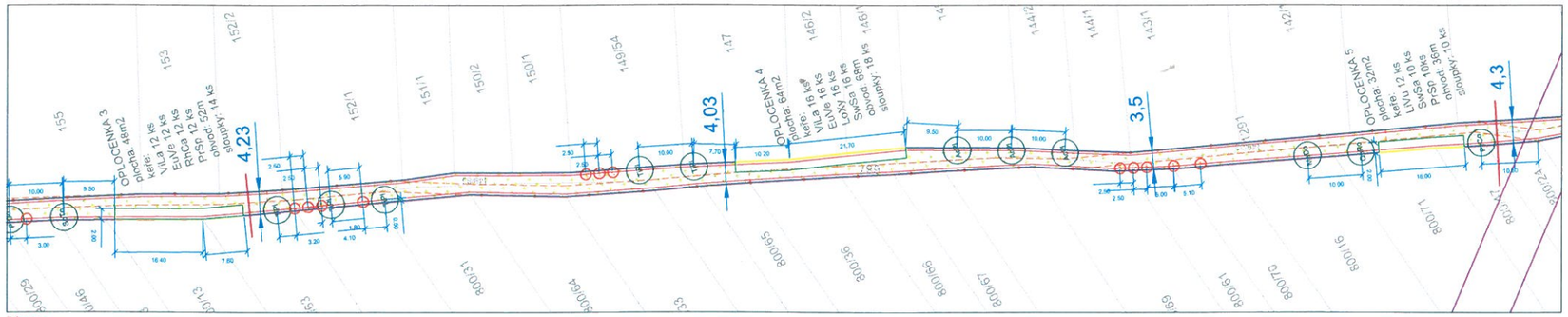

ČÁST 3

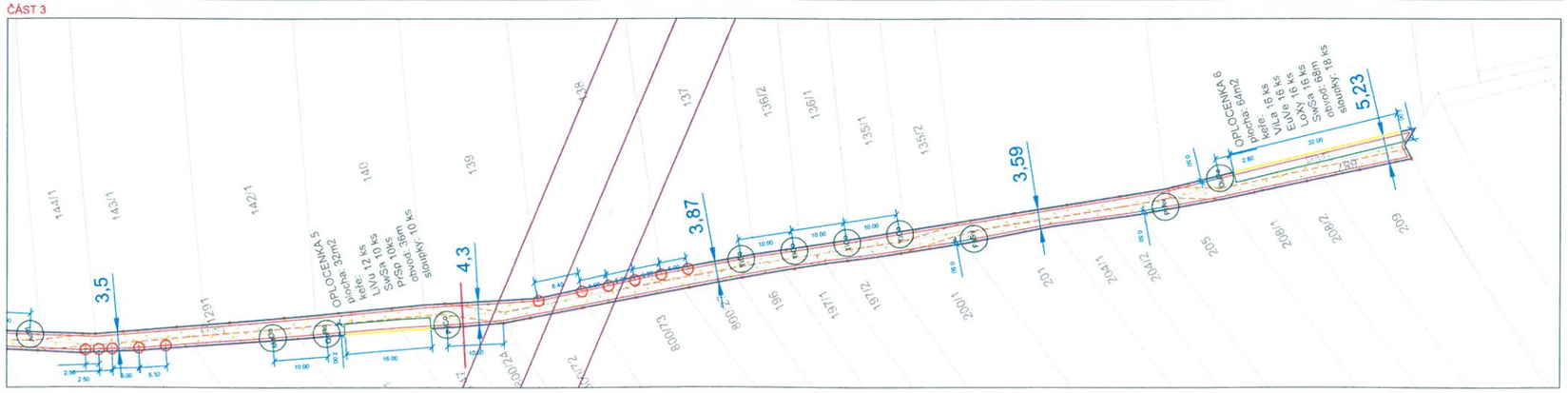

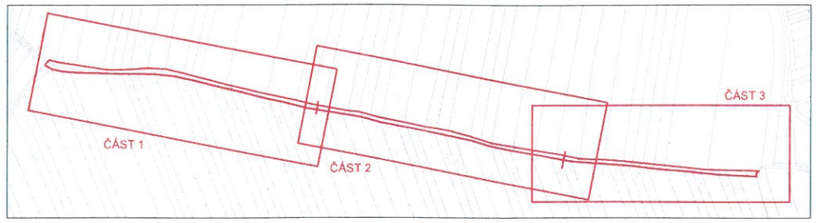

LEGENDA - NÁVRH

- strom navrhovaný domácí
- skupina keřů
- oplocenka
- trávník
- průjezd pro techniku
- hraniční kůl

SORTIMENT STROMŮ

QuRo	Quercus robur - dub letní
QuPe	Quercus petraea - dub zimní
TiCo	Tilia cordata - lipa srdčitá
TiPl	Tilia platyphyllos - lipa velkolistá
AcPl	Acer platanoides - javor mléč
AcPs	Acer pseudoplatanus - javor klen
ScTo	Sorbus terminalis - jeřáb břek
FaSy	Fagus sylvatica - buk lesní
PrAv	Prunus avium
MaDo	Malus domestica
PyCo	Pyrus communis
PrDo	Prunus domestica

SORTIMENT KEŘŮ

CoMa	Cornus mas
LiVu	Ligustrum vulgare
ViLa	Viburnum lantana
StPi	Staphylea pinnata
EuVe	Euonymus verrucosus
SwSa	Swida sanguinea
RhCa	Rhamnus cathartica
CrMo	Crataegus monogyna
CoAv	Corylus avellana
PrSp	Prunus spinosa
LoXy	Lonicera xylosteum

LEGENDA - SOUČASNÝ STAV

- hranice řešeného území
- nadzemní vedení VN

MĚSTSKÝ ÚŘAD KYJOV
21

ZPRACOVATEL: ING. LUKÁŠ LATTENBERG, IČ: 75305658 / lukas@lattenberg.cz		DATUM: 07/2019	ČÍSLO PARE
ZODPOVĚDNÝ PROJEKTANT: ING. MATĚJKA	OBJEDNATEL: OBEC OSTROVÁNKY	STUPEŇ: DPS	
VYPRACOVAL: ING. LATTENBERG, ING. MATĚJKA, ING. LENZOVÁ, ING. BŘEZINOVÁ		VÝKRES: 1:500	
MÍSTO: OBEC OSTROVÁNKY		FORMÁT: 6A4	
AKCE: KRAJINNÁ ZELEŇ MEZI OBCEMI OSTROVÁNKY A BUKOVANY			ČÍSLO VÝKRESU: D1
VÝKRES: NÁVRH - SITUACE SEGMENT A			